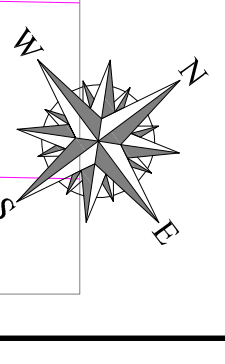
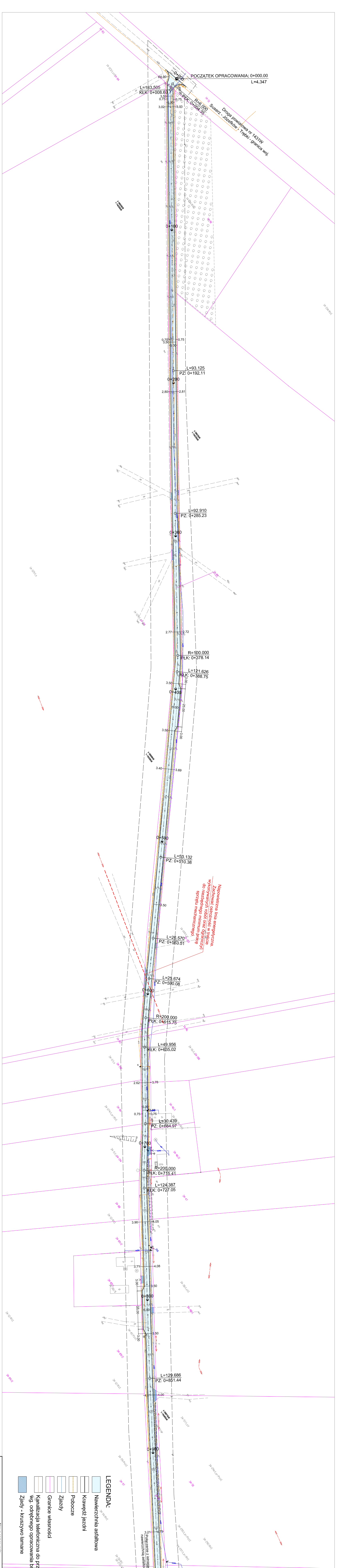
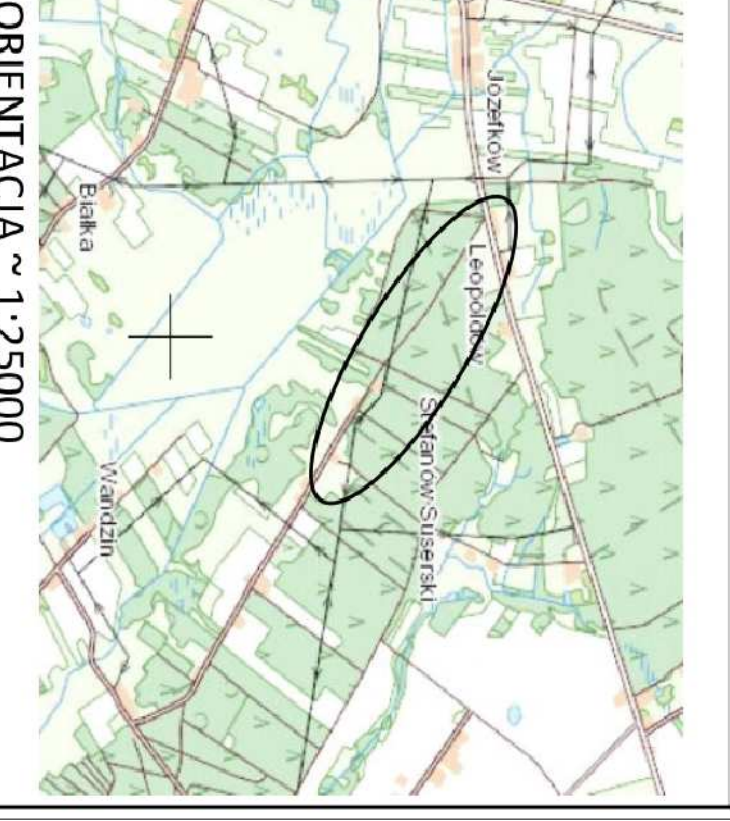


# MAPA DO CELÓW PROJEKTOWYCH a.1

Oznaczenie katolaryjne zgłoszenia pracy geodezyjnej	GK 6640.232.2022
Miejscowość	JOZEFKÓW STEFANÓW SUSERSKI
Jednostka ewidencyjna	140405 2
Nazwa	SZCZAWIN KOSCIELNY
Opis ewidencyjny	0014
Identyfikator	0034
Nazwa	JOZEFKÓW STEFANÓW SUSERSKI
Antystr mapy	17.08.20.4.7.176.08.25.2
Skala mapy	1:1000
Dotyczy detali (sk) nr	80.84
Nazwa urzędu geodezyjnego	Urząd 2000*
Wysokość	PL-EVR-2007/1H
Oznaczenie granic obszaru, który był przedmiotem aktualizacji	—
Oznaczenie i natężenie oświetlenia w granicach projektowanej inwestycji	—
Oznaczenie i natężenie oświetlenia w granicach projektowanej inwestycji	—
Oznaczenie i symbol konturu użytku gruntowego, który nie jest ułamkowy w bazie danych ewidencyjnej i budynkowy	—
Oznaczenie i symbol konturu użytku gruntowego, który nie jest ułamkowy w bazie danych ewidencyjnej i budynkowy	—
Nie wyklucza się istnienia w terenie urządzeń podziemnych nie pokazanych na mapie, które nie zostały odnalezione podczas wykonywania prac geodezyjnych lub nie zostały zgłoszone do inwentaryzacji przed zasypaniem	—

Gośpytan, dn. 14.03.2022r.



- LEGENDA:**
- Nawierzchnia asfaltowa
  - Krawężń jazdni
  - Pobocze
  - Ziady
  - Granice własności
  - Kanalizacja telefoniczna do przebudowy
  - Wg. odrębnego opracowania branżowego
  - Ziady - kruszynowe łamane

**PRZEBUDOWA DROGI GMINNEJ NR 14024W  
W MIEJSCOWOŚCI STEFANÓW**

Nazwa opracowania  
Lokalizacja obiektu  
gm. Szczawin Koscielny  
dz. nr 51, 89, 96 - odbp Jozefków dz. nr 84 - odbp Stefanów Suserski

Nazwa rysunku  
Plan sytuacyjny

Nr. 1 Skala: 1:1000

Projektant  
mgr inż. T. Holc upr. nr LOD/07/00/PWOD/07